
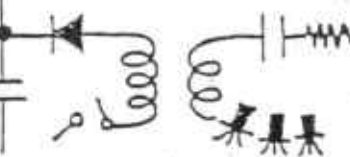


CQ かががの

JA2YDX



No. 623. APR. 2023.

春日井アマチュア無線クラブ

Hello JA2YDX 4月の ごあいさつ

過ぎ行く3月を惜しむように多くのスケジュールが消化されていますが中でも長年勤めた職場を定年というしきたりによってリタイアする人、学びの学園を卒業する若者達で新旧交代風景が各地で見られています。スタートから幸先のよいWBC、名古屋ウーマンズマラソン、横綱、大関欠場の珍しい春場所、期待されたが結果的に打ち上げ失敗に終わったH3国産ロケット、中国の習主席の3選決定、日銀総裁の交代、何年振りになるのか韓国の尹大統領の訪日、春の高校野球大会のオープン等と連日ニュースが伝えられています。いつになったら停戦が実現出来るのかロシアのウクライナ侵攻、ミャンマーの軍事政権の継続と云う国際問題は和平への糸口が見えぬまま続行されています。そんな中に花の4月がやって来ました。約140兆円にのぼるわが国の会計予算を軸にして新年度がスタートしました。子育て、防衛費の増額を中心に大変なお金を必要とする予算執行ですが0の次ぎにいくつ0を書くと1兆円になるのか恐ろしい数字です。月末には全国的に地方選挙の告示によって激しい得票争いが始まります。女性議員の進出はどうなるでしょうか。

さて、北朝鮮の軍事的挑発を阻止するために米韓合同演習が行われているが、これに対抗するために度重なるICBMを中心に大型ロケット弾を日本海に向けて発射を繰り返しているが、今年に入ってもう何回目の試みか、国際的に中止が決まっているのに彼らには少しも反省の余地は無く発射の度にその成果を誇示しています。問題は大きさにもよるが製作費用はどれほどかかっているだろうか。伝えられる筋から得られた話によると一般庶民はその日の食料調達にも支障を来し、多くの餓死者が出ているとも聞いています。誰も寄せ付けない金一派の完全な独裁政治が続く以上この悲劇は無くならないと思われるが困ったものである。

4月は油断すると気候変動により体調くづしが心配です。花に浮かれないように日頃の規則正しい生活をとり続けて頑張ってください。T, M

Hello JA2YDX 4月のごあいさつ

目

会長 JA2CAY


次

技術のページ 製作、実験、新品紹介

特別寄稿 各地の会員の皆さんから

編集余記 クラブからのインフォメーション

春日井市制 80 周年を記念として YDX も記念局開設し 4 月 1 日から運用となりました。それまでアンテナ建設やリグの設置開局状況を簡単ですがご紹介します。



白円内は HF から VHF まで各局のご協力のもとで 2 月から 3 月末までに建てられたアンテナ群



無線歴ベテランの各局による ANT 設営がテキパキとお行われていきます



YDX 各局に開局の祝辞を述べられる石黒春日井市長



テスト運用


各局お疲れ様です。この場所を快くお貸し下さい。JO2IKG 北さん、JO2OTZ きんお二人には厚く御礼申し上げます。5 月には立派なバラが咲きます。イベントの方も思います。又尽力された JI2DQT, JG2WIK, JA2CAY, JA2GBA 他各局お疲れ様でした。



石黒春日井市長への挨拶は JA2CAY 会長

JA2DRK

春日井市や近隣の無線愛好家がつくる「春日井アマチュア無線クラブ」は、ここの市制八十周年を記念した特別局を四月一日に開局する。八十周年と地名にちなみ「8J2KSG」のコールサインで、十一月まで国内外に市をPRする。会員の北健司さん(左)の農場にさまざまな周波数のアンテナを設置



特別局の開局に向け設置されたアンテナ＝春日井市玉野町で

春日井市80年 国内外に発信 アマ無線愛好家

あす特別局を開局

し、四月と八月に数日、無線を飛ばす予定。交信相手には八十周年記念の交信証明書(QSLカード)を発行する。特別局の許可は十一月三十日までで、期間中は四十一人の会員個人でも同じコールサインを使って発信する。特別局は節目を機に春日井市を知ってもらおうと、市制七十周年の際にも開設した。前回は三千枚のカードを送っており、今回は三千枚を用意した。役員の秋山勲さん(左)は「四十七都道府県と交信する全国制覇ど、十カ国以上に無線を届けられるように頑張りたい」と話す。

クラブは一九七二年六月に発足し、市内や近隣市町村のアマチュア無線家が所属。月一回の会報作りを兼ねたミーティングなどのほか、市の防災訓練への参加や、市役所屋上の中継基地の管理・運営にも携わっているという。

(磯嶋康平)

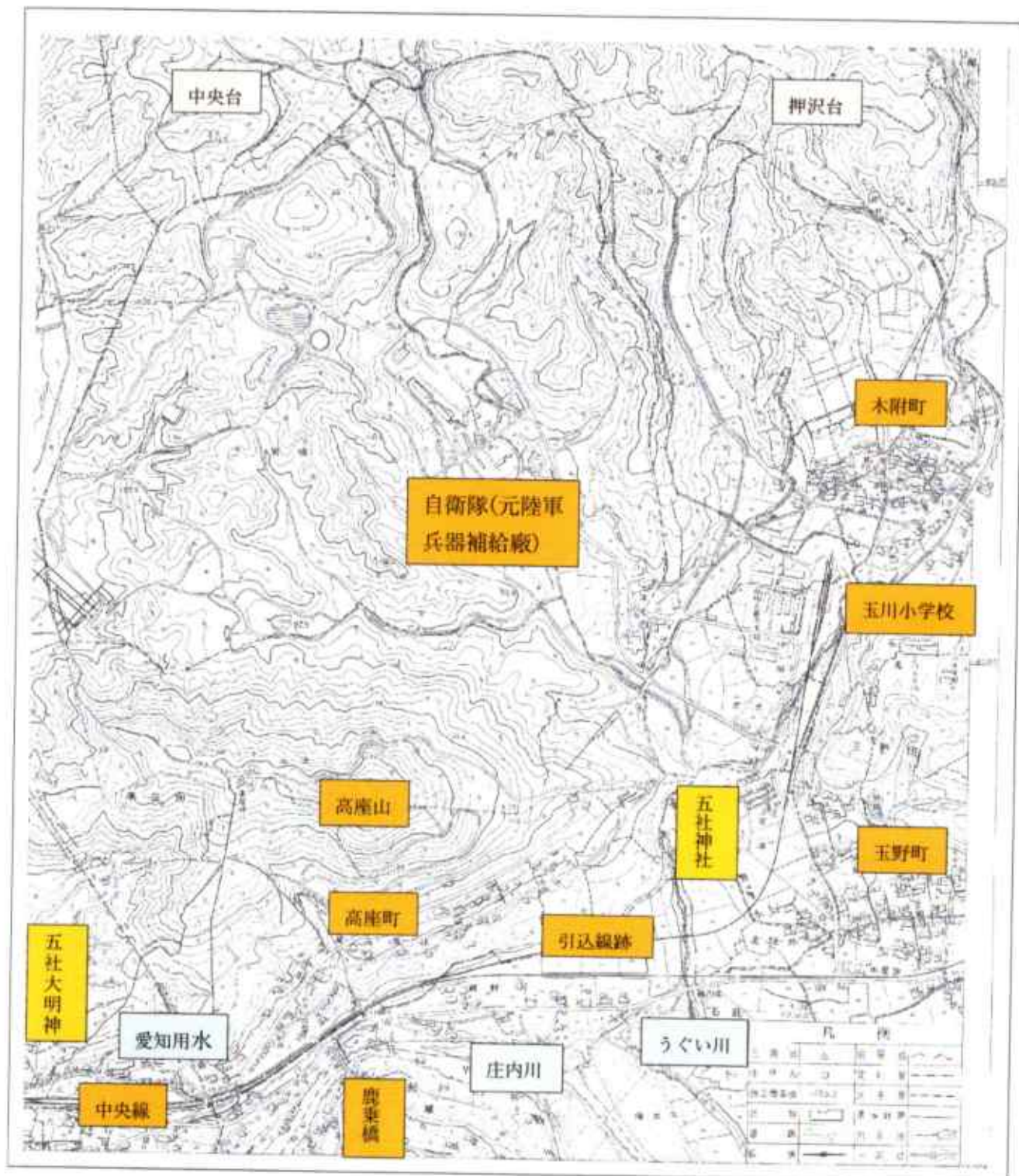


地図で見る 53 年前の高蔵寺 No.21 2021.9. 13

「ニュータウン開発前（昭和 36 年の地図）②」

52-6184 金子

丘陵の東部は押沢台、中央台、石尾台、高森台となりましたが、元は玉野、木附、外之原、細野の集落がうぐい川に沿って並んでいました。四つの集落には今も「棒の手」「獅子舞」「山車」「鉄砲隊」などの伝統芸能が保存され、お祭りで披露されます。地図には戦時中敷設された補給廠への線路の跡が見えます。今はうぐい川を渡る鉄橋だけが残っています。五社神社が二つありますね！



地図で見る 53 年前の高蔵寺 No.22 2021.9.19

「ニュータウン開発前（昭和 36 年の地図）③」

52-6184 金子

今回は高蔵寺ニュータウンの都市計画についてです。

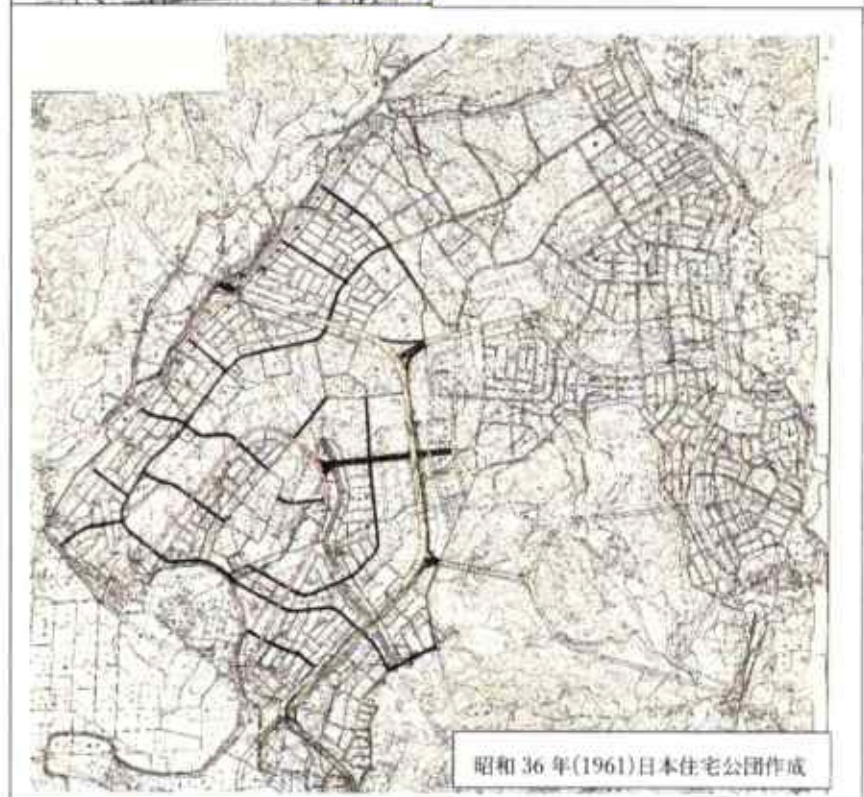
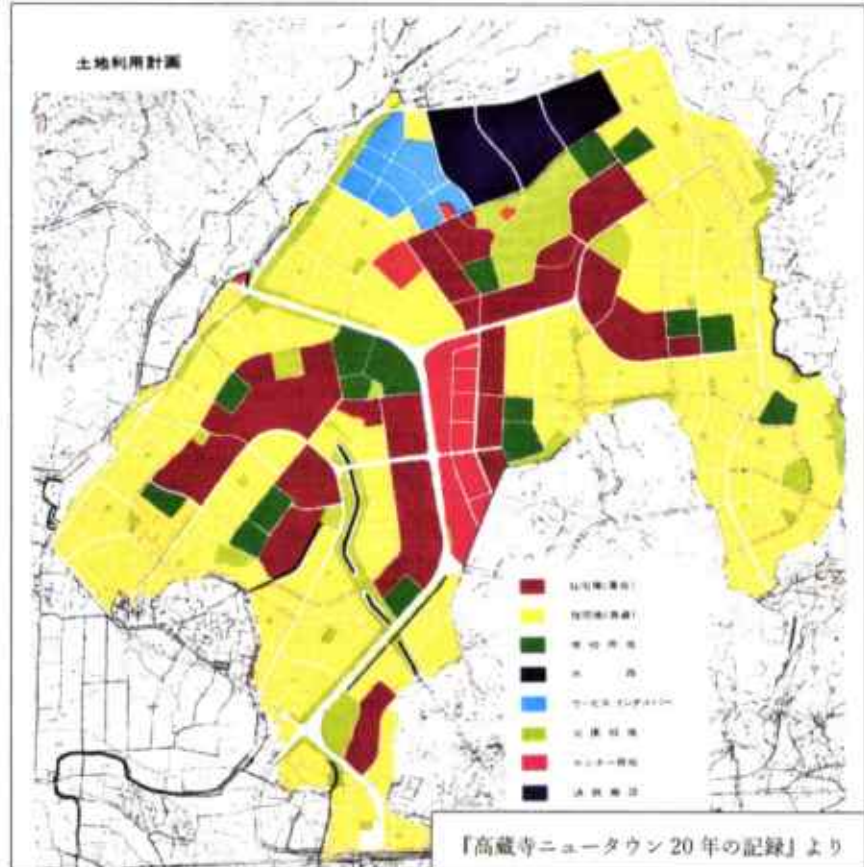
右上図はニュータウンの道路の配置と土地利用計画を表したものです。集合住宅は茶色、普通住宅は黄色、赤色はセンター用地です。濃い緑は学校用地、黄緑色は高森山を含めた公園予定地です。

現在、航空自衛隊の弾薬庫となっている中央台の南地区もニュータウン建設予定地になっていたのが道路予定地が描かれています。昭和 52 年に春日井市審議会に「高蔵寺弾薬庫撤去を」基本計画に盛り込むよう要望がされて、53 年公団が弾薬庫移転と敷地購入を申し入れています。稲武町で弾薬庫誘致が occurs ますが、地元で反対運動が起き、移転先が決まらなくなり、現在に至っているようです。（『高蔵寺ニュータウン 20 年の記録』昭和 56 年）

右下図はニュータウン内の道路計画です。幅員 36m のメインストリートから各地区への道路が起伏に富んだ丘陵に網をかけたように描かれています。

高度経済成長期のシンボルでもあった高蔵寺ニュータウン。2DK の団地のハードルは高く入居は夢の夢でした。

貴重な地図の提供ありがとうございました。



地図で見る 53 年前の高蔵寺 No.23 2021.9.26

「ニュータウン建設中空中写真」①

52-6184 金子



ニュータウン建設中の貴重な空中写真の提供がありました。どのあたりでしょうか？最初に建設が始まったのは藤山台でしたね。出来立ての藤山台の集合住宅を西から撮影したものです。まだ周辺は造成中で道路の舗装も一部だけです。学校や商業施設も無いようです。岩成台は造成が始まっているようですが、高森台、石尾台、中央台は丘陵を均して造成が始まろうとしている様子が伺えます。（提供大西さん）

地図で見る 53 年前の高蔵寺 No.24 2021.10.3

「ニュータウン建設中空中写真」②

52-6184 金子

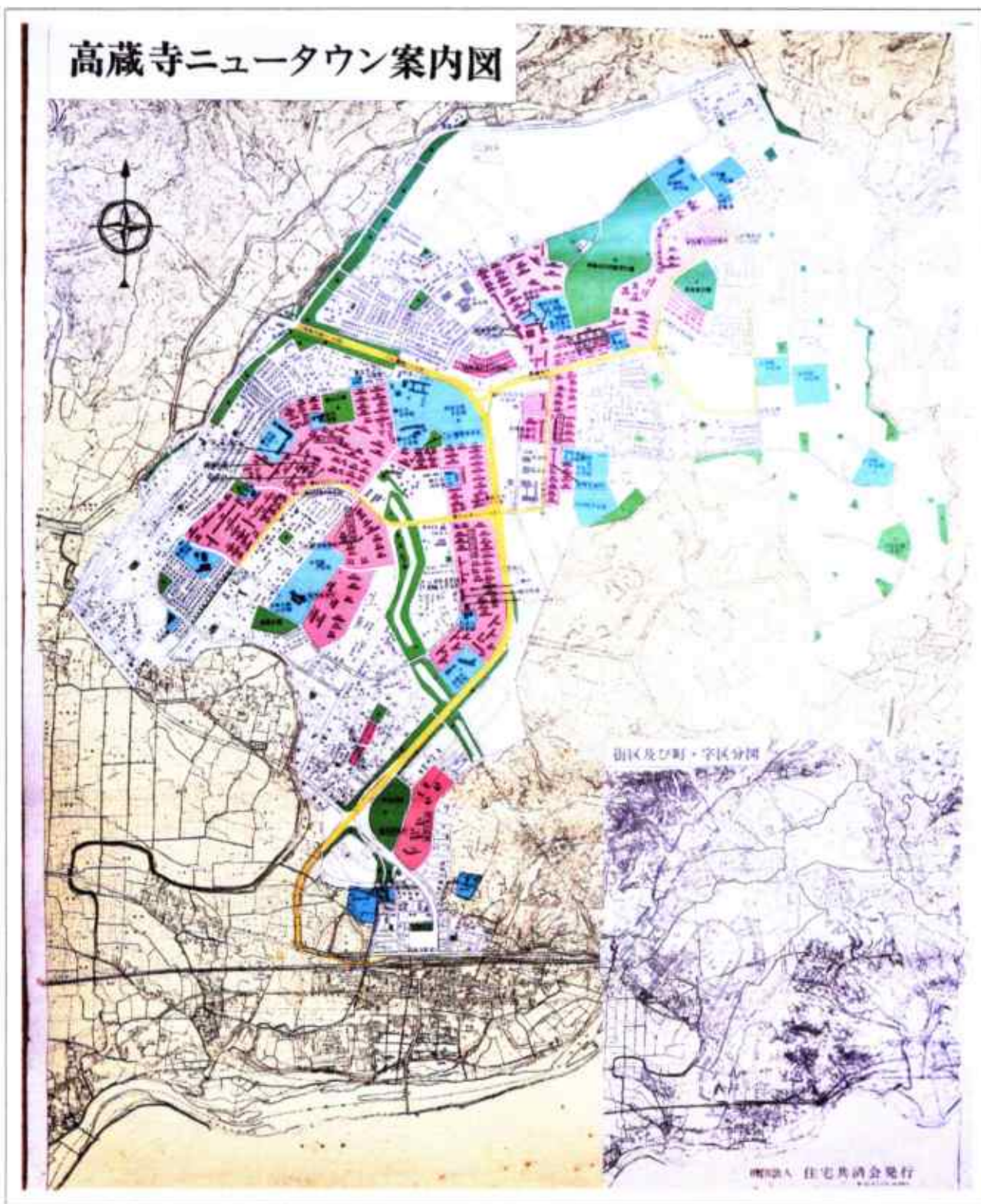


左の地図は『高蔵寺ニュータウン 20 年の記録』の中にある団地設計図です。藤山台の集合住宅と公共施設の部分が描かれています。勾配のきつい部分は道路にカーブをつけて急な坂道にならない様にされています。(ニュータウンの標高は60m~170mがほとんど)



設計図に空中写真が加わるといつもの地上から見る団地風景とは違った見え方がします。

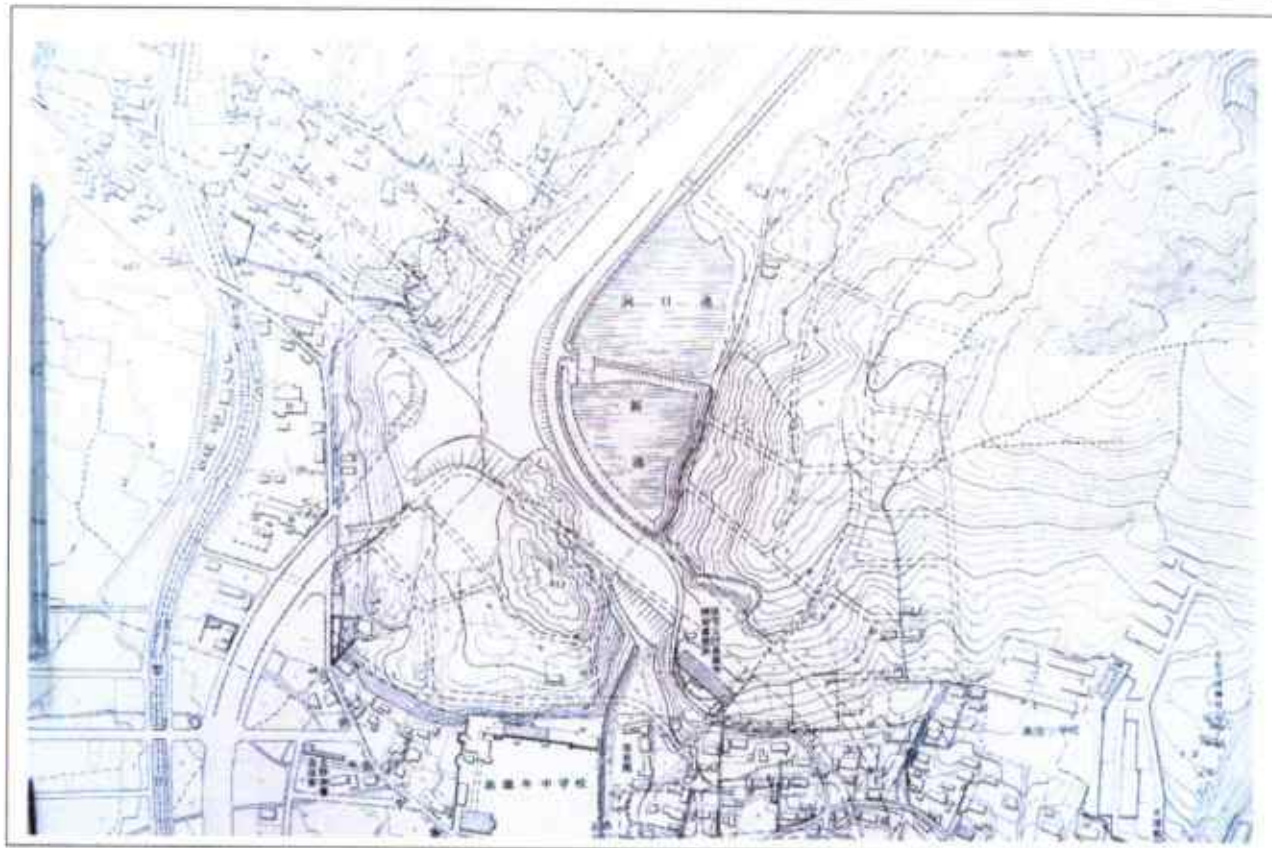




いよいよ高蔵寺ニュータウンの完成が近づいてきました。人家の無かった丘陵に住宅街が出来上がってきます。1978（昭和 53）年、財団法人住宅共済会が発行した「高蔵寺ニュータウン案内図」です。新池公園の大交差点では立体交差の計画があり、高蔵寺駅の北側の高座台などはニュータウンのエリアと考えられていたようです。昭和 36 年の旧図にニュータウンの部分を張り付けた地図（地図提供松屋さん）

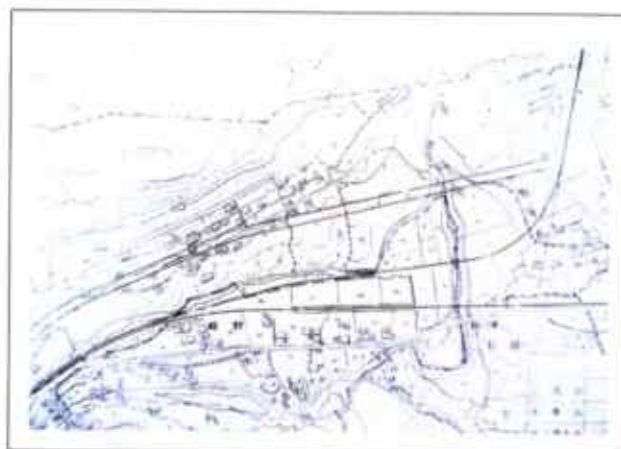
地図で見る 53 年前の高蔵寺 No.26 2021.10.17

「昭和 36 年日本住宅公団作成 6 千分の 1」地図ほか 52-6184 金子



高座山の西のふもとがどう作り変えられたのか、ニュータウン建設前の地図に道路計画を重ねた地図を見ると、新池の東側は高座台が計画されています。高座小学校は東西と北が山に囲まれていたのが、今は住宅に囲まれるようになりました。高蔵寺中学校の北も住宅地に変化します。西の端には旧繁田川の流れの跡も確認できます。左下の地図のようにかつては不二農協近くまで蛇行していた繁田川が直線で庄内川に流れる新繁田川となっています。

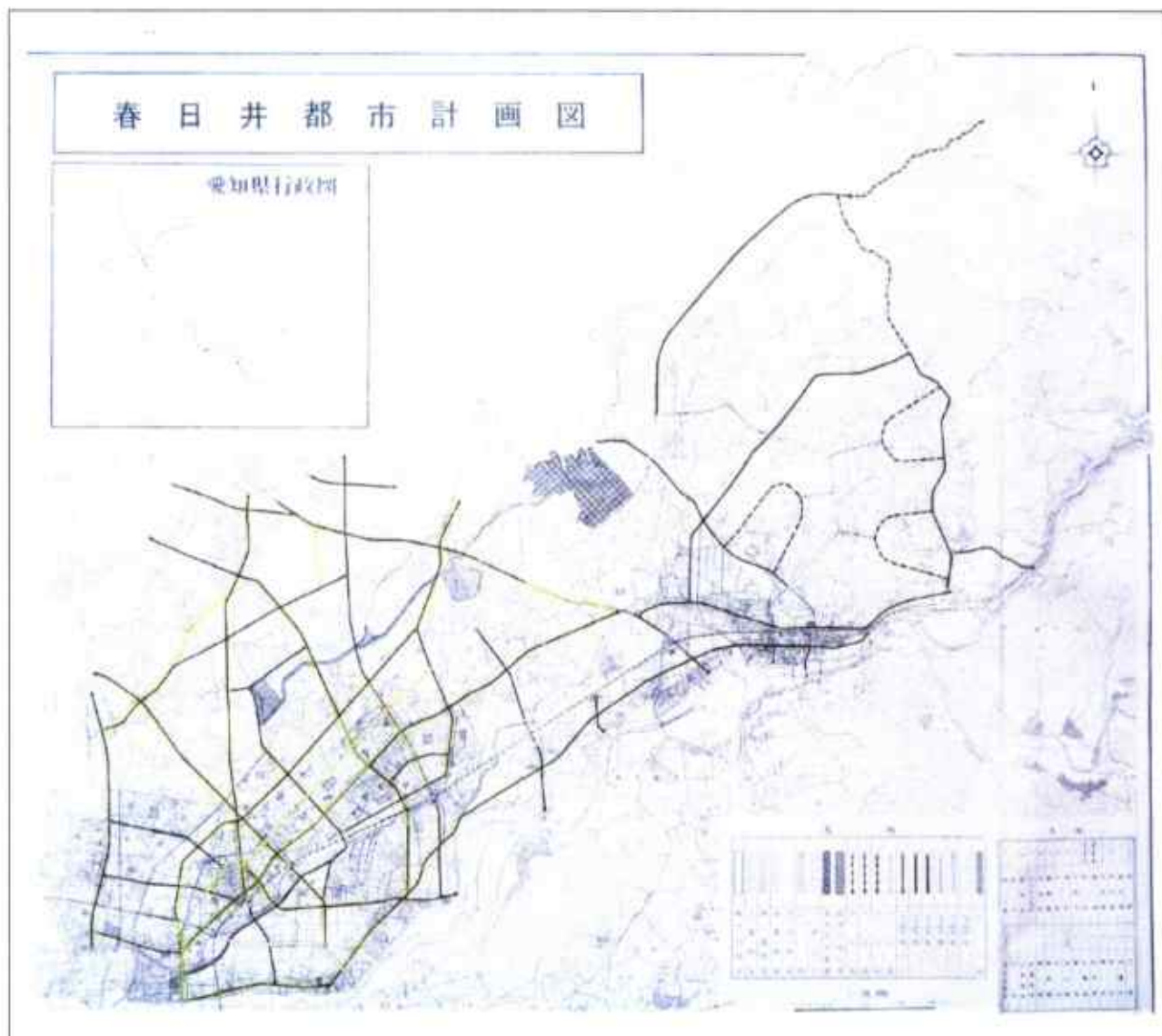
右下の地図には、最近完成が近づいた高座町を東西に突き抜ける道路が、ニュータウン建設当時から計画されていたことを示しています。高蔵寺は高度経済成長期前までは江戸時代以来の姿を残してきましたが、ニュータウン建設という大きな流れの中で急速に変化を遂げていくことになったのです。



地図で見る 53 年前の高蔵寺 No.27 2021.10. 24

「昭和 42 年春日井都市計画図」

52-6184 金子



地元高蔵寺周辺の区画整理が高蔵寺ニュータウン建設と関連して進められてきたことを、各種の地図で見してきました。このあとは旧市街地の都市計画を振り返っていきます。

昭和 42 年春日井市役所が作成した都市計画図です。国道 19 号バイパスは東名高速道路春日井インターを越え、潮見坂を経て坂下で右折して、旧 19 号に乗り換えなければ岐阜方面に行くことはできませんでした。この地図の黄色の街路は戦時中に計画されていたものです。国道 19 号線バイパスは昭和 16 年には計画されていました。国道 155 号線の出川から西側もその時に計画されていました。春日井の市制施行は昭和 18 年 6 月 1 日ですから、まだ春日井市は誕生していません。勝川町、烏居松村、篠木村、鷹来村、高蔵寺町、坂下町の 6 つの町村がそれぞれ独立していました。共通していることは愛知県東春日井郡に所属していることぐらいでした。

それではなぜ、現在でも通用する幅員の広い道路が戦前に計画されていたのか？
この謎に迫っていきます。

(高蔵寺の関係はしばらくお休みになります。春日井市全体の話になります。)

編集余記

- ◎決勝視聴率35、8%までに達した今回のWBC優勝戦は強豪アメリカが相手だったが結果的に14年ぶり3度目の快挙を日本が得ました。侍JAPANを優勝に持ち込んだ栗山英樹監督の参加選手の采配の良さも大いに評価しなければならないが大谷、村上あたりの活躍は凄かった日本の野球界もこの快挙を記録に残して更に躍進してもらいたい。野球の醍醐味をこれからの青少年に浸透させるチャンスだったと思われる。
- ◎互いに自己特有の持ち味を生かして激しく奮闘した大阪春場所は千秋楽まで優勝力士が決まらなかったが最終的にモンゴル東部出身の霧馬山が小結大栄翔と優勝決定戦に持ち込み、12勝3負ではあったが念願の優勝をやりとげました。角界入り後も目だったとりえも無かったが足腰の粘り強さや取り組みのスピードを生かした8年ぶりの快挙でした。昭和初期以来横綱、大関不在の春場所だったが、若い力士の活躍が大いに盛り上がりを見せ、ファンの期待に応えた場面が多く見られました。
- ◎寿命か、それとも長く使っていると何時か劣化して、その機能がフル活用來ないと聞きますが、最近になって長い間お世話になって来たパソコンやプリンターが使用中にトラブルようになり困っています。いざと云う場合は下手くそでも昔の手書きでもと思っていますが、今のところ新品を買い整える気もありませんし修理に出す事も躊躇しています。
- ◎最近、米国やスイスの大手銀行が行き詰まったと聞いていますが我が国は大丈夫でしょうか？新しく日銀総裁になられた手腕に期待したい。
- ◎来る5月に開催されるG7広島サミットを成功させるために岸田首相はインド訪問と共に急遽ウクライナにも飛び実情視察を実現しました。
- ◎全国春の高校野球は雨天が多かった。中部期待の東邦高は報徳学園戦で延長10回タイブレークの末敗れましたが本当に良い試合でしたね。

CQ かすがい

No. 623

令和5年4月8日 (毎月第一土曜日発行)

発行者 JARL春日井アマチュア無線クラブ

JA2EQ JA2IC JA2ARN

JA2CAY JA2DRK JA2GBA

編集、印刷 JA2IDZ JA2LAZ JA2SZX

J12DQT JK2RGS JH2CHI

JO2IKG JS2NQK JA2WRL